

**Uchwała Nr 236/XXXVII/10**

**Rady Gminy w Mochowie**

**z dnia 02 lipca 2010r.**

**w sprawie:** zatwierdzenia „Planu Odnowy Miejscowości Bożewo”.

Na podstawie art. 18 ust. 2 pkt 15 ustawy z dnia 8 marca 1990 r. o samorządzie gminnym (t. j. Dz. U. z 2001 r. Nr 142 poz.1591; z 2002 r. Nr 23 poz. 220, Nr 62 poz. 558, Nr 113 poz. 984, Nr 153 poz. 1271, Nr 214 poz. 1806; z 2003 r. Nr 80 poz. 717, Nr 162 poz. 1568; z 2004 r. Nr 102 poz. 1055, Nr 116 poz. 1203; z 2005 r. Nr 172 poz. 1441, Nr 175 poz. 1457; z 2006 r. Nr 17 poz. 128, Nr 181 poz. 1337; z 2007 r. Nr 48 poz. 327, Nr 173 poz. 1218; z 2008 r. Nr 180 poz. 1111, Nr 223 poz. 1458; z 2009 r. Nr 52 poz. 420, Nr 157 poz. 1241) oraz § 10 ust. 2 pkt 2 lit. b Rozporządzenia Ministra Rolnictwa i Rozwoju Wsi z dnia 14.02.2008 r. w sprawie szczegółowych warunków i trybu przyznawania pomocy finansowej w ramach działania „Odnowa i rozwój wsi” objętego Programem Rozwoju Obszarów Wiejskich na lata 2007 – 2013 (Dz. U. z 2008 r. Nr 38 poz. 220; Dz. U. z 2008 r. Nr 156 poz. 974; Dz. U. z 2010 r. Nr 65 poz. 417), Rada Gminy w Mochowie uchwala co następuje:

**§ 1**

Zatwierdza się „Plan Odnowy Miejscowości Bożewo” przyjęty uchwałą Nr 1/2010 Zebrania Wiejskiego sołectwa Bożewo z dnia 30.06.2010 r. stanowiącą załącznik do niniejszej uchwały.

**§ 2**

Odpowiedzialnymi za realizację „Planu Odnowy Miejscowości Bożewo” czyni się Wójta Gminy Mochowo.

**§ 3**

Uchwała wchodzi w życie z dniem podjęcia i podlega ogłoszeniu w sposób zwyczajowo przyjęty.

Przewodniczący Rady Gminy  
Barbara Kozakiewicz

## UZASADNIENIE

Potrzeba podjęcia uchwały w przedmiotowej sprawie wynika z niżej wymienionych powodów:

1. Na podstawie możliwości wynikających z art. 18 ust. 2 pkt 15 ustawy z dnia 8 marca 1990 r. o samorządzie gminnym (t.j. Dz.U. z dnia 2001r. Nr 142, poz.1591 z późn. zm.) oraz § 10 ust. 2 pkt 2 lit. b Rozporządzenia Ministra Rolnictwa i Rozwoju Wsi z dnia 14.02.2008 r. w sprawie szczegółowych warunków i trybu przyznawania pomocy finansowej w ramach działania „Odnowa i rozwój wsi” objętego Programem Rozwoju Obszarów Wiejskich na lata 2007 – 2013 (Dz. U. z 2008 r. Nr 38 poz. 220 z późn. zm.), stwierdza się, iż podjęcie w/w Uchwały umożliwi wykorzystanie środków finansowych dostępnych w ramach Programu Rozwoju Obszarów Wiejskich na lata 2007 – 2013 na realizację zadania p.n.: ”Budowa ciągu pieszego wraz z remontem zatoki autobusowej w m. Bożewo, gmina Mochowo”.
2. Poprzez zawarte w Planie wytyczne do podejmowania działań dotyczących rozwoju miejscowości Bożewo, stworzono możliwości poprawy życia mieszkańców.

**UCHWAŁA NR 1/2010**  
**Zebrania Wiejskiego sołectwa Bożewo**  
**z dnia 30.06.2010 r.**  
**w sprawie przyjęcia „Planu Odnowy Miejscowości Bożewo”**

Na podstawie pkt 29 lit. c Statutu Sołectwa Bożewo stanowiącego załącznik nr 4 do Uchwały Nr 119/XVII/04 Rady Gminy w Mochowie z dnia 26.05.2004 r. w sprawie uchwalenia Statutów Sołectw Gminy Mochowo oraz § 10 ust. 2 pkt 2 lit. a Rozporządzenia Ministra Rolnictwa i Rozwoju Wsi z dnia 14.02.2008 r. w sprawie szczegółowych warunków i trybu przyznawania pomocy finansowej w ramach działania „Odnowa i rozwój wsi” objętego Programem Rozwoju Obszarów Wiejskich na lata 2007 – 2013 (Dz. U. z 2008 r. Nr 38 poz. 220; Dz. U. z 2008 r. Nr 156 poz. 974; Dz. U. z 2010 r. Nr 65 poz. 417), uchwala się co następuje:

**§ 1**

Przyjmuje się Plan Odnowy Miejscowości Bożewo stanowiący załącznik do Uchwały.

**§ 2**

Odpowiedzialnym za realizację uchwały czyni się Sołtysa wraz z Radą Sołecką sołectwa Bożewo.

**§ 3**

Uchwała wchodzi w życie z dniem podjęcia.

## UZASADNIENIE

Opracowanie Planu Odnowy Miejscowości jest niezbędnym elementem do pozyskania środków finansowych z funduszy strukturalnych oferowanych przez Unię Europejską oraz funduszy rządowych. Struktura i cele tego dokumentu wynikają z Programu Rozwoju Obszarów Wiejskich na lata 2007 – 2013. Plan został opracowany przez Gminę Mochowo w porozumieniu z mieszkańcami miejscowości w celu przeprowadzenia przedsięwzięcia pn.: "Budowa ciągu pieszego wraz z remontem zatoki autobusowej w m. Bożewo, gmina Mochowo" przy pomocy środków w ramach działania „Odnowa i rozwój wsi” Programu Rozwoju Obszarów Wiejskich na lata 2007-2013.

# **PLAN ODNOWY MIEJSCOWOŚCI BOŻEWO**

**GMINA MOCHOWO  
WOJEWÓDZTWO MAZOWIECKIE**



Mochowo 2010

## **SPIS TREŚCI**

Mochowo 2010 .....	5
--------------------	---

1. Wstęp.....	6
2. Charakterystyka gminy Mochowo .....	7
2.1. Historia gminy .....	7
2.2. Położenie, powierzchnia, ludność .....	7
2.3. System komunikacji. ....	8
2.4. Środowisko przyrodnicze .....	9
2.5. Turystyka .....	10
2.6. Sfera społeczna .....	10
Szkolnictwo .....	
Poziom bezrobocie.....	11
ROK .....	
Kobiety.....	
3. Charakterystyka miejscowości Bożewo .....	12
3.1. Informacje ogólne .....	12
3.2. Infrastruktura techniczna.....	12
Gospodarka wodno - ściekowa.....	12
3.3. Gospodarka .....	13
3.4. Szkolnictwo, kultura .....	13
3.5. Zabytki .....	14
4. Analiza SWOT .....	15
5. Wizja Rozwoju Wsi .....	15
6. Opis planowanych przedsięwzięć.....	15
7. Zarządzanie.....	17

## 1. Wstęp

Opracowanie Planu Odnowy Miejscowości jest niezbędnym elementem do pozyskania środków finansowych z funduszy strukturalnych oferowanych przez Unię Europejską oraz funduszy rządowych. Struktura i cele tego dokumentu wynikają z Programu Rozwoju Obszarów Wiejskich na lata 2007-2013. Plan jest opracowywany przez jednostki samorządu

terytorialnego w porozumieniu z mieszkańcami miejscowości, jest odpowiedzią na ich potrzeby.

## 2. Charakterystyka gminy Mochowo

### 2.1. Historia gminy

Pierwsze wzmianki źródłowe o Mochowie pochodzą z XIV wieku. Przez kilka stuleci miejscowość Mochowo należała do rodu Mochowskich, z których dziedzic tutejszych dóbr Marcin Mochowski w roku 1684 wznosił kościół.

Miejscowości dzisiejszej Gminy Mochowo leżące na granicach Ziemi Sierpeckiej, Ziemi Dobrzyńskiej i Ziemi Płockiej w 1495 r. zostały włączone do Korony i nowo utworzonego województwa płockiego, a następnie po II rozbiórce Rzeczypospolitej zostały włączone do Prus, powiat mławski, departament płocki (w latach 1793-1807). Od 1807 do 1815 wsie znajdowały się w Księstwie Warszawskim, w latach 1815-1918 r. w granicach zaboru rosyjskiego i Królestwa Polskiego, a od 1866 r. w granicach guberni płockiej Przywiślańskiego Kraju.

W 1915 r. w czasie I wojny światowej teren byłej guberni płockiej został włączony w skład Jenerał Gubernatorstwa Warszawskiego. W odrodzonym państwie polskim - na mocy ustawy sejmowej z dnia 2 sierpnia 1919 r. powiaty płocki, sierpecki, gostyniński i kutnowski zostały włączone w skład województwa warszawskiego.

W latach 1939 – 1945 ziemie obecnie wchodzące w skład Gminy, a położone w jej północno – zachodniej części należały do województwa pomorskiego i powiatu lipnowskiego. W okresie okupacji hitlerowskiej tereny Gminy Mochowo (Machau) zostały wcielone do III Rzeszy i wchodziły w skład rejencji ciechanowskiej, która stanowiła część składową okręgu Rzeszy – Prusy Wschodnie.

W okresie powojennym było wiele zmian struktur administracyjnych, które łączyły się ze zmianami politycznymi. Przez długi okres czasu funkcjonowały Gromadzkie Rady Narodowe: w Bożewie, Ligowie i Mochowie.

W wyniku reformy administracyjnej w 1972 roku utworzono gminę z siedzibą w Mochowie, w skład której weszły trzy były gromady wraz z przyległymi sołectwami. Granice terytorialne Gminy obowiązują do dziś.

Pod względem kościelnym parafie zlokalizowane na dzisiejszym obszarze Gminy Mochowo wchodziły zawsze w skład diecezji płockiej.

### 2.2. Położenie, powierzchnia, ludność

Gmina Mochowo położona jest w zachodniej części województwa mazowieckiego w powiecie sierpeckim i graniczy z gminami: Szczutowo, Sierpc, Gozdowo, Brudzeń Duży w powiecie płockim oraz Tłuchowo w województwie kujawsko-pomorskim.

Gmina liczy 43 miejscowości położone w 40 sołectwach. Posiada dobre powiązania komunikacyjne z gminami sąsiednimi, powiatami, oraz województwem kujawsko – pomorskim.

Sołectwa gminy: Adamowo, Bendorzyn, Bożewo, Bożewo Nowe, Cieślin, Dobaczewo, Dobrzenice Małe, Florencja, Gozdy, Grabówiec, Grodnia, Kapuśniki, Kokoszczyń, Ligowo, Ligówko, Lisice Nowe, Łukoszyń, Łukoszyń-Biki, Malanowo Nowe, Malanowo Stare, Malanówko, Mochowo, Mochowo-Dobrzenice, Mochowo-Parcele, Myszkki-Żabiki, Obręb, Osiek, Romatowo, Rokicie, Sulkowo-Bariany, Sulkowo Rieczne, Śniechy, Załszyń, Zglenice-Budy, Zglenice Duże, Zglenice Małe, Żółtowo, Żuki, Żurawin, Żurawinek.

Gmina ma charakter typowo rolniczy, zajmuje powierzchnię 14 357 ha (tereny rolnicze stanowią 78%). Liczba mieszkańców wynosi ok. 6 500, z czego 1 711 osób w wieku produkcyjnym deklaruje, iż głównym źródłem ich utrzymania jest własne gospodarstwo rolne. Dla 966 osób gospodarstwo rolne jest głównym źródłem dochodu (dane Narodowy Spis Powszechny z 2002 r.).

### 2.3. System komunikacji.

Przez teren gminy Mochowo przebiega 149,6 km dróg, w tym :

- 19,4 km dróg wojewódzkich,
- 59,7 km dróg powiatowych,
- 70,5 km dróg gminnych.

Droga wojewódzka nr 541 Lubawa – Lidzbark – Sierpc – Dobrzyń n. Wisłą zapewnia bezpośrednie połączenia z Sierpcem, województwem kujawsko-pomorskim i drogą krajową nr 10 w kierunku Warszawy, a droga wojewódzka nr 539 Ligowo – Tłuchowo – Blinno służy głównie komunikacji z północną częścią Kujaw.

Bardzo duże znaczenie ma droga powiatowa nr 2999W Mochowo – Bożewo – Sikórz łącząca się z drogą wojewódzką nr 559 umożliwiającą dojazd do Płocka. To czyni położenie gminy Mochowo bardzo korzystnym względem usytuowania głównych ośrodków administracyjnych, handlowych i usługowych (miasta Sierpc i Płock).

Ciąg pozostałych dróg powiatowych, tj. droga nr 3715W Mochowo – Ligowo, nr 3757W Ligowo – Skępe, nr 3726W Ligowo – Sierpc oprócz ułatwienia dojazdu do dużych aglomeracji miejskich, stanowi również ważne połączenia wewnątrzgminne pozwalające na dojazdy do głównych miejscowości gminnych – Mochowa, Bożewa i Ligowa.

Tabela 1. Długość i nawierzchnie poszczególnych kategorii dróg publicznych.

L.p.	Drogi	Długość w km	Nawierzchnia	
			Twarda	Gruntowa
1	Wojewódzkie	19,4	19,4	-
2	Powiatowe	59,7	46,1	13,6



L.p.	Drogi	Długość w km	Nawierzchnia	
			Twarda	Gruntowa
3	Gminne	70,5	14,3	56,2
4	Ogółem	149,6	79,8	69,8

Tabela 2. Wyposażenie techniczne dróg wojewódzkich i powiatowych.

L.p.	Nr drogi	Przebieg	Długość w gminie	Nawierzchnia	
				Twarda	Gruntowa
DROGI WOJEWÓDZKIE					
1	539	Blinno – Tłuchowo	9,2	9,2	-
2	541	(Lubawa) Sierpc – Dobrzyń nad Wisłą	10,2	10,2	-
Razem drogi wojewódzkie			19,4	19,4	-
DROGI POWIATOWE					
1	31116	Mochowo – Rękawczyn	3,7	0,7	3,0
2	31123	Ligowo – Sierpc	4,8	4,8	-
3	31124	Ligowo – Mochowo	8,2	8,2	-
4	31125	Ligowo - Skępe	3,8	3,8	-
5	31126	Malanowo Stare – Mysłakówko	3,2	3,2	-
6	31127	Malanowo Stare – Żochowo	5,2	0,4	4,8
7	31128	Ligowo – Mysłakówko	2,4	2,3	0,1
8	31129	Ligowo – Kokoszczyń	3,0	3,0	-
9	31130	Żuki – Kurowo	3,3	3,3	-
10	31169	Mochowo – Sikórz	9,3	9,3	-
11	31170	Kotarczyn – Tłuchowo	3,6	0,5	3,1
12	31171	Bożewo – Cieślin	3,0	2,6	0,4
13	31172	Bożewo – Głuchowo	3,1	0,8	2,3
14	31173	Bożewo – Rempin	3,1	3,1	-
Razem drogi powiatowe			59,7	46,00	13,7

\*Źródło: Zarząd Dróg Powiatowych w Sierpcu

Komunikacja autobusowa jest zapewniona przez przedsiębiorstwa PPKS Sierpc i Płock, głównie w kierunku tych miast oraz Lipna. Jest ona dostosowana do godzin pracy. Głównym węzłem komunikacji autobusowej na terenie gminy jest przystanek w Mochowie, skąd w dniu

powседневnym odnotowuje się ponad 30 kursów w obie strony. Istotnym uzupełnieniem komunikacji autobusowej są przewozy szkolne.

Przez terytorium gminy przebiega linia kolejowa nr 27 Sierpc – Toruń. Nie odgrywa ona jednak istotnej roli komunikacyjnej.

#### 2.4. Środowisko przyrodnicze

Przez teren gminy przepływa rzeka Skrwa oraz jej dopływy Czernica i Głowienica. W północnej części gminy występuje rozwinięta sieć drobnych cieków i rzek.

Przy drogach spotkać można wierzby charakterystyczne dla pejzażu Mazowsza. Uchwałą Wojewódzkiej Rady Narodowej w Płocku w 1988 roku został powołany Obszar Krajobrazowego Chronionego „Przyrzecze Skrwy Prawej” o powierzchni 33 338 ha, który ciągnie się wzdłuż Skrwy Prawej przez większość terenu gminy (110 668 ha). Na terenie obszaru chronionego krajobrazu występują naturalne zbiorowiska leśne, jest tu zlokalizowanych kilkanaście stanowisk gatunków roślin chronionych oraz występują 73 gatunki ptaków. Obszar ten graniczy na południu z otuliną Brudzeńskiego Parku Krajobrazowego, który przechodzi w skład krajowego węzła ekologicznego. Obszar stanowi krajowy korytarz ekologiczny.

Szate roślinną stanowią pozostałości po istniejących niegdyś dużych kompleksach leśnych. Lasy w gminie zajmują powierzchnię ponad 2200 ha (15,3 % powierzchni gminy), z czego blisko 715 ha to lasy i grunty leśne wchodzące w skład gospodarstw rolnych. Lasy państwowe są administrowane przez Nadleśnictwo Płock. Większość lasów nadleśnictwa znajdujących się w granicach gminy Mochowo stanowią lasy ochronne. Można wyodrębnić dwa duże kompleksy leśne: na terenie sołectw Kokoszczyń, Kapuśniki, Śniechy oraz Żuki i Zglenice Budy.

Drzewostany porozdzielane są zazwyczaj polami uprawnymi. Przeważają lasy sosnowo-świerkowe, uzupełnione gatunkami liściastymi.

Ponadto na terenie gminy w miejscowości Choczeń – Dobaczewo i Malanówko występują siedliska bobrów.

Gmina Mochowo należy do najbardziej ekologicznych w byłym województwie płockim.

#### 2.5. Turystyka

Walory środowiska przyrodniczego i krajobrazowego gminy Mochowo (istnienie obszaru chronionego krajobrazu) stwarzają możliwości rozwoju turystyki i rekreacji. Przez teren gminy przebiega szlak turystyczny im. Bolesława Krzywoustego z Płocka nad Jezioro Urszulewskie. Warte zobaczenia są pomniki żywej przyrody - kasztanowiec biały w Żurawinie i lipa drobnolistna w Żurawinku oraz wiele zabytków wpisanych do rejestru zabytków byłego województwa płockiego:

- Średniowieczny Kościół w Bożewie z drugiej połowy XV wieku (nr w rejestrze 88/421/62W z 22.03.1962 r.),
- Drewniany Kościół w Mochowie z 1684 roku (nr rej. 149/598/62W z 04.04.1962 r.),
- Kościół w Ligowie z 1913 r. (nr rej. 168/1025W z 19.01.1973 r.),
- Kościół na wzgórzu w Żurawinie z 1902 r. (nr rej. 439 z 13.03.1978 r.),
- Park i pałac dworski w Cieślinie z XIX wieku (nr rej. 558 z dnia 20.08.1987 r.),
- Zespół krochmalni z 1912 r. w Cieślinie (nr rej. 613 z 10.10.1989 r.),
- Dwór w Obrębie z początku 20 wieku (nr rej. 539 z 08.09.1980 r.).

Ponadto znajdują się liczne zabytkowe młyny, m. in. młyn w Malanowie i Choczeniu oraz kapliczki słupowe.

## 2.6. Sfera społeczna

Na terenie gminy Mochowo działa Niepubliczny Zakład Opieki Zdrowotnej „Medicar” w Ligowie i Mochowie, Niepubliczny Zakład Opieki Zdrowotnej „Asmed” w Mochowie i Ligowie, Apteka w Mochowie, Punkt Apteczny w Ligowie, Bank Spółdzielczy w Starej Białej, Oddział w Mochowie, Posterunek Policji w Mochowie.

### Szkolnictwo

Na terenie gminy Mochowo funkcjonują trzy Szkoły Podstawowe: im. Jana Pawła II w Mochowie, im. Adama Mickiewicza w Bożewie i w Ligowie oraz Publiczne Gimnazjum im. gen. Edwarda Żółtowskiego w Mochowie.

Gminna Biblioteka Publiczna w Mochowie i jej filie w Bożewie i Ligowie liczą ponad 26000 woluminów i posiadają kilkuset zarejestrowanych czytelników. W bibliotece w Mochowie mieszkańcy gminy mogą bezpłatnie skorzystać z Internetu w czytelni internetowej.

Przy Szkole Podstawowej w Ligowie działa Centrum Kształcenia Na Odległość Na Wsi, gdzie mieszkańcy mogą skorzystać z bezpłatnych kursów i szkoleń prowadzonych drogą internetową.

### Poziom bezrobocie

Tabela 3. Liczba osób bezrobotnych w gminie Mochowo

ROK	Ogółem	Kobiety
<b>2007</b>	447	265
<b>2008</b>	376	212
<b>2009</b>	438	233

Zgodnie z danymi Narodowego Spisu Powszechnego (2002 r.) liczba osób aktywnych zawodowo wynosiła 2674, z czego w wieku produkcyjnym było 2623 osób. Z całej tej grupy tylko 1984 osoby (74,2%) posiadały pracę. Ponad 25% ogółu mieszkańców aktywnych zawodowo pozostawała bez pracy.

Najwyższy wskaźnik aktywności zawodowej w gminie Mochowo mają ludzie z wyższym wykształceniem. Najwyższy wskaźnik bierności zawodowej występuje wśród osób z wykształceniem zasadniczym zawodowym. Spośród osób aktywnych zawodowo 36% pracuje we własnym gospodarstwie rolnym.

Według danych Powiatowego Urzędu Pracy w Sierpcu z 31.03.2010 r., na koniec lutego 2010 roku stopa bezrobocia w powiecie sierpeckim, w skład którego wchodzi gmina Mochowo, wynosiła 19,8 %.

Duża część mieszkańców gminy Mochowo pracuje poza terenem gminy.

### 3. Charakterystyka miejscowości Bożewo

#### 3.1. Informacje ogólne

Bożewo Nowe zajmuje powierzchnię 667,65 ha, zamieszkuje je 453 mieszkańców. Nazwa miejscowości Bożewo (pierwotnie zapisywana w formie „Borzewo”) pochodzi od imienia Borz (Borzysław, Borzywoj). W źródłach pisanych jest ona notowana od 1436 r. W latach 1452-1453 biskup płocki, uwzględniając prośbę dziedzica Andrzeja, pisarza księcia Michała litewskiego, zezwolił na utworzenie w Bożewie parafii.

Tabela 4. Struktura wiekowa mieszkańców Bożewa

Wiek	Ogółem	Mężczyźni	Kobiety
<b>0-6 lat</b>	35	19	16
<b>7-12 lat</b>	36	20	16
<b>13-18 lat</b>	46	23	23
<b>19-65 lat</b>	299	149	150
<b>powyżej 65 lat</b>	37	14	23
<b>RAZEM</b>	453	225	228

Bożewo jest rolniczą miejscowością o średniej jakości gleb..

W strukturze własności ziemi dominuje gospodarka indywidualna. W produkcji rolniczej przeważa produkcja roślinna zbożowa, w zwierzęcej – chów trzody chlewnej i bydła mlecznego.

Znaczną powierzchnię Bożewa zajmują lasy: lasy prywatne – 36,8781 ha i lasy państwowe – 8,0400 ha. Grunty o dobrej klasie bonitacji sprzyjają produkcji rzepaku, buraka cukrowego, dobrej jakości zbóż, kukurydzy, a te o słabej klasie bonitacji (V, VI) mogą być zalesiane.

W Bożewie znajduje się większość terenów mieszkaniowo – usługowych, tereny wytwórczości i usług publicznych, a także terenów infrastruktury technicznej.

### 3.2. Infrastruktura techniczna

#### Gospodarka wodno - ściekowa

Mieszkańcy Bożewa zaopatrują się w wodę z jednego z czterech wodociągów grupowych – ze Stacji Uzdatniania Wody w Bożewie (gmina Mochowo jest zwodociągowana w 90 %).

Na terenie gminy działa mechaniczno – biologiczna oczyszczalnia w Cieślinie o wydajności dobowej około 100 m<sup>3</sup>, która oczyszcza ścieki komunalne z Cieśliny, Bożewa i Bożewa Nowego.

#### Gospodarka odpadami

W miejscowości Gozdy funkcjonuje gminne wysypisko odpadów komunalnych, które zajmuje powierzchnię 5670 m<sup>2</sup> i posiada całkowitą chłonność składowania 65000 m<sup>3</sup>. Wysypisko jest otoczone ochronnym pasem zieleni o szerokości 4m.

#### Gospodarka energetyczna

Gmina jest w 40% zgazyfikowana. Na teren gminy doprowadzony jest gaz ze stacji redukcyjnej znajdującej się w miejscowości Mochowo Nowe. Gmina posiada obecnie około 30 km sieci gazowej (około 250 przyłączy), co umożliwia gospodarstwom domowym stosowanie gazu do celów gospodarczych i grzewczych.

Gmina jest w pełni zelektryfikowana.

#### Drogi

Przez Bożewo przebiega droga powiatowa nr 2999W łącząca miejscowość z Sikorzem oraz Mochowem, które stanowi centrum gminy (odległość 5 km). Z Bożewa drogą nr 3765W można dostać się do Cieśliny (nawierzchnia bitumiczna), nr 3766W do Głuchowa (odcinek Bendorzyn-Głuchowo nawierzchnia bitumiczna) i nr 3767W do Rempina (nawierzchnia bitumiczna).

### 3.3. Gospodarka

Bożewo to miejscowość rolnicza o średniej jakości gleb. Centrum wsi stanowią tereny mieszkaniowo – usługowe. Podstawowym przeznaczeniem terenów miejscowości Bożewo jest budownictwo mieszkaniowe i zagrodowe oraz usługi zapewniające obsługę mieszkańców i inne usługi o charakterze nieuciążliwym. Na terenie wsi Bożewo zlokalizowane są usługi: handlu, pocztowe oraz obsługi rolniczej,

Na terenie Bożewa zarejestrowanych jest 13 podmiotów gospodarczych (stan na 31 grudnia 2009 r.) , m. in.

- Zakład Produkcyjno – Handlowo – Usługowy „SŁAW – TOM” S.C.  
Sławomir Czachorowski i Hanna Czachorowska,
- „SPAWEX” Cielicki Zdzisław,
- BIURO GEODEZJI Jacek Kuciejewski,
- Usługi spawalniczo – ślusarskie Śmigrodzki Roman.

#### 3.4. Szkolnictwo, kultura

Dzieci i młodzież uczęszczają do Szkoły Podstawowej im. Adama Mickiewicza w Bożewie oraz do Gimnazjum im. gen. Edwarda Żółtowskiego w Mochowie. Mają świetne warunki do uprawiania sportu i rekreacji, ponieważ przy szkole w Bożewie mieści się nowa hala sportowa, z której korzystają okoliczni mieszkańcy i odbywają się imprezy sportowe. Atrakcji kulturalnych dostarczają zawody strażackie.

Przy jednostce OSP Bożewo, która włączona jest do Krajowego Systemu Ratownictwa Pożarniczego, działa orkiestra dęta uświetniająca uroczystości świeckie i kościelne.

#### 3.5. Zabytki

Średniowieczny gotycki kościół św. Andrzeja w Bożewie (II połowa XV wieku) wpisany jest do rejestru zabytków dawnego województwa płockiego pod numerem: 88/421/62W (data wpisania: 22.03.1962 r.) wraz z dzwonnica i terenem w obrębie murów cmentarza kościelnego.

W kaplicy od południowej strony świątyni umieszczona jest późnobarokowa figura Matki Boskiej Skępskiej. Świątynia wystawiona została kosztem Starosty Płońskiego i Stolnika Płockiego Andrzeja z Bożewa. Obecne w kościele ołtarze pochodzą z XVIII wieku.

Na wyróżnienie zasługuje Kaplica pod wezwaniem św. Anny, rzeźby Świętych, chrzcielnica, ambona, konfesjonał, a ze starych i cennych sprzętów liturgicznych – rokokowa monstrancja z drugiej połowy XVIII wieku, kielich z końca XVIII stulecia oraz dwa cynowe lichtarze.



*Kościół p.w. św. Andrzeja w Bożewie*

W Bożewie i okolicach znajdują się ludowe figury przydrożne z połowy XIX wieku:



Św. Jan Nepomucen w skrzynkowej kapliczce słupowej



Św. Józef.

Murowana kapliczka słupowa

#### 4. Analiza SWOT

Wewnętrzne uwarunkowania rozwoju miejscowości Bożewo	
MOCNE STRONY	SŁABE STRONY
<ol style="list-style-type: none"> <li>1. Korzystne położenie geograficzne – dobre połączenia komunikacyjne z Płockiem i Sierpcem.</li> <li>2. Walory krajobrazowe – niskie zanieczyszczenie środowiska naturalnego.</li> <li>3. Możliwość rozwoju agroturystyki.</li> <li>4. Hala sportowa stwarzająca możliwość organizacji imprez kulturalnych i</li> </ol>	<ol style="list-style-type: none"> <li>1. Niedostateczny stan infrastruktury technicznej - brak chodników.</li> <li>2. Dominacja rolnictwa - niedostateczna ilość zakładów produkcyjnych, przetwórczych, handlowo-usługowych.</li> <li>3. Brak rozwoju turystyki i agroturystyki.</li> <li>4. Brak stałych atrakcji kulturalnych dla zróżnicowanej wiekowo społeczności.</li> </ol>

sportowych.	5. Brak informatyzacji. 6. Brak placówek służby zdrowia. 7. Niewystarczający budżet na realizację zamierzonych inwestycji.
<b>Zewnętrzne uwarunkowania rozwoju miejscowości Bożewo</b>	
<b>SZANSE</b>	<b>ZAGROŻENIA</b>
1. Członkostwo kraju w UE – możliwość korzystania z funduszy strukturalnych. 2. Istniejąca tendencja zmiany miejsca zamieszkania z miasta na wieś. 3. Moda na agroturystykę.	1. Często zmieniające się przepisy prawne. 2. Niepewna polityka finansów Państwa. 3. Niekorzystne zmiany demograficzne -emigracja ludności do większych miast. 4. Konkurencja innych gmin w zabieganiu o lokowanie inwestycji na ich terenie. 5. Wysoki poziom bezrobocia.

#### 5. Wizja Rozwoju Wsi

Najważniejsze kierunki rozwoju miejscowości Bożewo:

- rozbudowa infrastruktury, a co za tym idzie poprawa warunków i jakości życia mieszkańców,
- zwiększenie dostępności usług społecznych,
- urozmaicenie życia kulturalnego mieszkańców,
- stworzenie warunków do rozwoju rekreacji i turystyki.



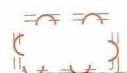
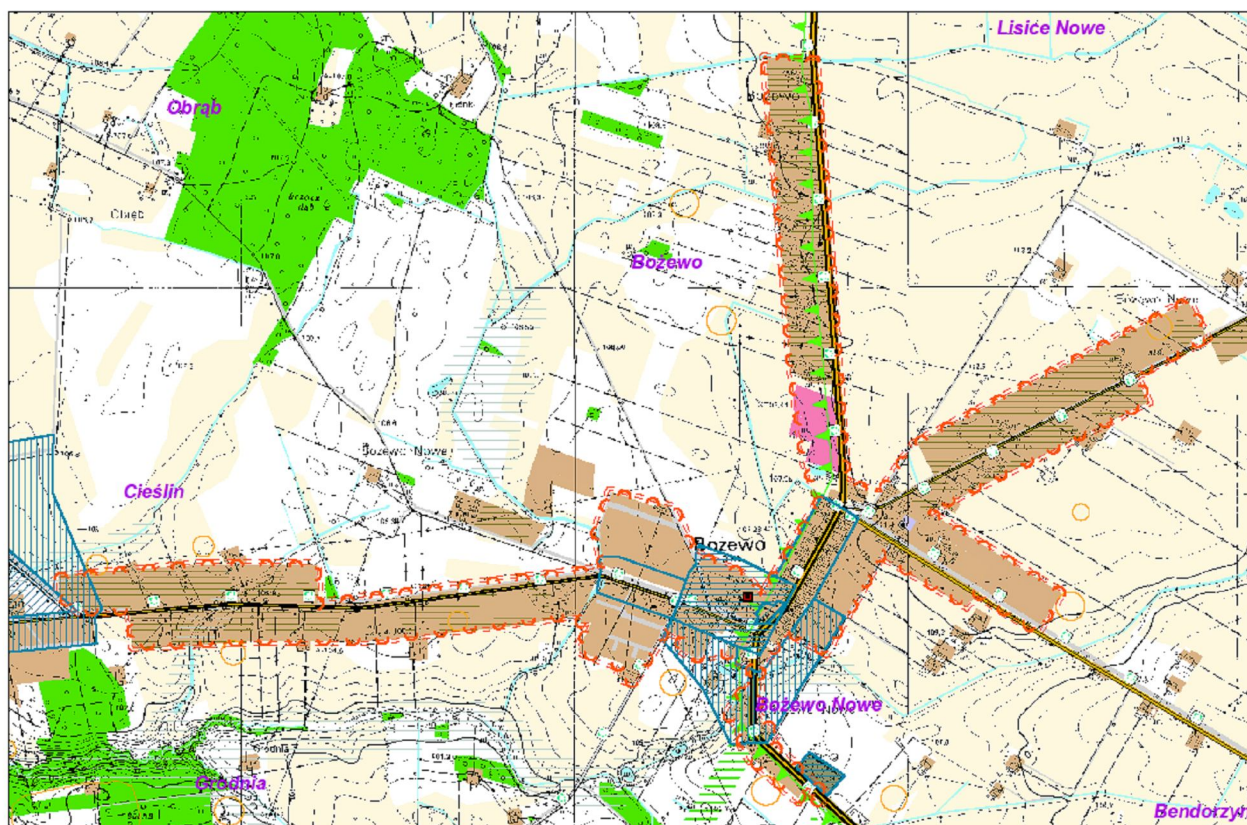
AKTUALNA SYTUACJA		SYTUACJA DOCELOWA	
Co wyróżnia miejscowość?	średniowieczny gotycki kościół św. Andrzeja, hala sportowa przy SP, atrakcyjne położenie	Co ma ją wyróżniać?	centrum kulturalne okolicznych wsi, utrzymane historyczne obiekty, gospodarstwa agroturystyczne
Jakie pełni funkcje?	mieszkaniowo-gospodarczą, rolniczą	Jakie ma pełnić funkcje?	usługowe, kulturalne, agroturystyczne, rolnicze
Kim są mieszkańcy?	rolnicy, dzieci, młodzież, emeryci, renciści	Kim mają być mieszkańcy?	wykształceni, aktywni zawodowo i społecznie mieszkańcy, aktywna młodzież
Co daje utrzymanie?	praca w sferze produkcyjno – usługowej poza wsią; emerytury, renty, pomoc społeczna, zasiłki dla bezrobotnych	Co ma dać utrzymanie?	praca w sferze produkcyjno – usługowej, we wsi i poza wsią, działalność gospodarcza, turystyka
Jak zorganizowani są mieszkańcy?	Rada Sołecka	W jaki sposób mają być zorganizowani mieszkańcy?	stowarzyszenia kulturalne, Rada Sołecka
Co proponuje dzieciom i młodzieży?	światlica wiejska, zajęcia pozaszkolne w Szkole Podstawowej, hala sportowa	Co zaproponuje dzieciom i młodzieży?	place zabaw, plac w centrum służący organizacji imprez masowych
W jaki sposób są rozwiązywane problemy?	sporadyczne zebrania wiejskie, indywidualne interwencje u władz gminnych	W jaki sposób mają być rozwiązywane problemy?	okresowe spotkania i zebrania wiejskie, spotkania Rady Sołeckiej, spotkania z władzami gminy, zwiększenie przepływu informacji między mieszkańcami, czytelnia internetowa
Jakie obyczaje są pielęgnowane?	imprezy gminne – Dożynki Gminne	Jakie obyczaje będą pielęgnowane?	imprezy gminne – Dożynki Gminne, Dzień Seniora, Festyn Rodzinny
Jak wieś ma wygląd? Jaki jest stan otoczenia i środowiska?	zabudowa jednorodzinna, otoczona obszarem Krajobrazowego Chronionego „Przyrzecze Skrwy Prawej”	Jak ma wyglądać wieś? Jaki ma być stan otoczenia i środowiska?	funkcjonująca kanalizacja deszczowa, zmodernizowane oświetlenie ulic, wybudowane chodniki, estetycznie zagospodarowane posesje, szlaki rowerowe
Jakie jest rolnictwo?	typowa produkcja roślinna, chów zwierząt, niski poziom mechanizacji rolnictwa	Jakie powinno być rolnictwo?	na wysokim poziomie, zmechanizowane gospodarstwa towarowe, alternatywnie gospodarstwa ekologiczne
Jakie są powiązania komunikacyjne?	droga powiatowa nr 3765W Bożewo-Cieślin, nr 3766W Bożewo-Głuchowo, nr 3767W Bożewo-Rempin, nr 2999W Mochowo – Sikórz	Jakie mają być powiązania komunikacyjne?	regularne połączenia komunikacyjne do każdej miejscowości gminy, do Sierpca i Płocka

## 6. Opis planowanych przedsięwzięć

Priorytetem rozwoju miejscowości Bożewo jest kształtowanie obszaru przestrzeni publicznej w zakresie dotyczącym ciągu pieszego wraz z zatoką autobusową, przeznaczonych do użytku publicznego jako przedsięwzięcie związane z kształtowaniem obszaru o szczególnym znaczeniu dla zaspokojenia potrzeb mieszkańców, sprzyjające nawiązywaniu kontaktów społecznych ze względu na ich położenie oraz cechy funkcjonalno – przestrzenne.

Obszar Bożewa stanowiący tereny wielofunkcyjne zagrodowe i mieszkaniowo – usługowe jest wskazany w Studium Uwarunkowań i Kierunków Zagospodarowania Przestrzennego Gminy Mochowo jako jeden z obszarów priorytetowych do podjęcia działań rozwojowych w zakresie infrastruktury społecznej i technicznej, związanych z kształtowaniem obszaru o szczególnym znaczeniu dla zaspokojenia potrzeb mieszkańców, sprzyjających nawiązywaniu kontaktów społecznych ze względu na ich położenie oraz cechy funkcjonalno – przestrzenne.

### ***Wyrys ze Studium Uwarunkowań i Kierunków Zagospodarowania Przestrzennego Gminy Mochowo – Kierunki i Polityka Przestrzenna***




*obszary priorytetowe do podjęcia działań rozwojowych  
w zakresie infrastruktury społecznej i technicznej*

Podstawowym przeznaczeniem terenów miejscowości Bożewo jest budownictwo mieszkaniowe

i zagrodowe oraz usługi zapewniające obsługę mieszkańców i inne usługi o charakterze nieuciągliwym. Na terenie wsi Bożewo zlokalizowane są usługi: handlu, pocztowe oraz obsługi rolniczej.

Centrum miejscowości Bożewo stanowi obszar o szczególnym znaczeniu dla zaspokojenia potrzeb mieszkańców, sprzyjające nawiązywaniu kontaktów społecznych ze względu na ich położenie oraz cechy funkcjonalno – przestrzenne. Obszar ten jest zlokalizowany wzdłuż drogi powiatowej

nr 2999W przebiegającej przez Centrum wsi.

 Obszar miejscowości Bożewo o szczególnym znaczeniu dla zaspokojenia potrzeb mieszkańców , sprzyjający nawiązywaniu kontaktów społecznych, ze względu na jego położenie oraz cechy funkcjonalno – przestrzenne

*Bożewo przed planowaną budową ciągu pieszego  
wraz z remontem zatoki autobusowej*

W miejscowości Bożewo planowana jest realizacja następujących inwestycji:

- kształtowanie obszaru przestrzeni publicznej w zakresie dotyczącym ciągu pieszego wraz z zatoką autobusową [budowa chodnika o długości 496 mb oraz remont zatoki autobusowej – położenie nawierzchni bitumicznej (warstwa ścieralna 6 cm), wykonanie parkingu z kostki obok zatoki autobusowej],
- budowa nowych punktów świetlnych (budowa 3 nowych punktów świetlnych),
- modernizacja oświetlenia ulicznego (modernizacja około 3 punktów świetlnych),
- budowa kanalizacji deszczowej wraz z przykanalikami (kanalizacja deszczowa z rur PVC o średnicy 200, 250 i 300 mm – 231,57 mb; głównym celem zadania jest odprowadzenie ścieków deszczowych z utwardzonej powierzchni dróg i chodników oraz zatoki autobusowej do odbiornika – istniejącego rowu melioracyjnego),
- budowa placu zabaw dla dzieci (budowa placu zabaw dla dzieci wraz z montażem ślizgawki, 2 bujaków i huśtawki),
- modernizacja boiska (ogrodzenie, piłkochwyty, wyrównanie i obsianie trawą nawierzchni).

Harmonogram planowanych inwestycji

Planowana	Planowa	Planowan	Przewidzia	Przewidzia
-----------	---------	----------	------------	------------

<b>inwestycja</b>	<b>ny termin rozpoczęcia</b>	<b>y termin zakończenia</b>	<b>ny koszt realizacji zadania</b>	<b>ny koszt kwalifikowany</b>
Kształtowanie obszaru przestrzeni publicznej w m. Bożewo, gm. Mochowo w zakresie dotyczącym ciągu pieszego wraz z zatoką autobusową	2010	2018	630.000,00	600.000,00
Budowa nowych punktów świetlnych	2010	2018	26 000,00	20 000,00
Modernizacja oświetlenia ulicznego	2010	2018	40.000,00	30.000,00
Budowa kanalizacji deszczowej wraz z przykanalikami	2010	2018	250.000,00	230.000,00
Budowa placu zabaw dla dzieci	2010	2018	40.000,00	21.000,00
Modernizacja boiska	2010	2018	150.000,00	120.000,00

## 7. Zarządzanie

Zarządzaniem i koordynacją działań zmierzających do realizacji zamierzonych celów zajmować się będzie sołtys wsi i rada sołecka, wybrani przez zebranie wiejskie.

<b>Sołectwo</b>	<b>Skład Rady Sołeckiej</b>	<b>Przewodniczący Rady Sołeckiej</b>	<b>Sołtys</b>
Bożewo	Głuchowski Krzysztof Kowalski Adam Chorzewski Zdzisław	Głuchowski Krzysztof	Włoczewski Bogusław

Przewodniczący Rady Gminy  
Barbara Kozakiewicz